



**КОМИТЕТ ИМУЩЕСТВЕННЫХ ОТНОШЕНИЙ
АДМИНИСТРАЦИИ ПЕРМСКОГО МУНИЦИПАЛЬНОГО ОКРУГА**

РЕШЕНИЕ
о размещении объектов № 935

Пермский край
Пермский округ

16.04.2024

Комитет имущественных отношений администрации Пермского муниципального округа разрешает Акционерному обществу «Газпром газораспределение Пермь» (ИНН 5902183841, ОГРН 1025900512670, почтовый адрес: 614000, г. Пермь, ул. Петропавловская, 43)

размещение объекта «Газопровод давлением до 1,2 Мпа, для размещения которого не требуется разрешения на строительство»

на землях государственная собственность на которые не разграничена

на срок 1 год

Местоположение: расположенных по адресу: Пермский край, м.о. Пермский, д. Козыбаево, ул. 2-я Вишневая, к дому 4а

Приложение: схема предполагаемых к использованию земель или части земельного участка.

Особые условия использования:

- 1) При размещении газопровода учесть параметры ширины проезда улично-дорожной сети, во избежание сужения полосы отвода дороги.
- 2) При условии получения разрешения на производство земляных работ.

Заместитель председателя комитета



М.В. Королева

Схема предполагаемых к использованию земель или части земельного участка

Объект: Газопровод давлением до 1.2 Мпа, для размещения которого не требуется разрешения на строительство

Местоположение: расположенных по адресу: Пермский край, м.о. Пермский, д. Козыбаево, ул. 2-я Вишневая, к дому 4а

Площадь земель или части земельного участка, кв.м.: 109

Категория земель: земли населенных пунктов

Вид разрешенного использования: -

Каталог координат, м

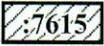
№ точки границы	X	Y
н1	498991.83	2232767.33
н2	498994.37	2232772.36
н3	498993.31	2232772.91
н4	498995.69	2232777.57
н5	498994.29	2232778.28
н6	498987.29	2232781.89
н7	498982.47	2232772.03
н8	498989.51	2232768.50
н1	498991.83	2232767.33

Описание границ смежных землепользователей:
 От точки н1 до точки н2 - земельный участок с кадастровым номером 59:32:3960006:7247
 От точки н2 до точки н4 - земельный участок с кадастровым номером 59:32:3960006:7636
 От точки н4 до точки н53 - земли общего пользования
 От точки н5 до точки н8 - земельный участок с кадастровым номером 59:32:0000000:15781
 От точки н8 до точки н1 - земли общего пользования

Условные обозначения:



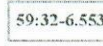
- границы и номер земельного участка, сведения о которых внесены в ЕГРН



- границы и номер объекта капитального строительства, сведения о которых внесены в ЕГРН



- предполагаемый участок земель, на которых планируется размещение объекта



- зоны с особыми условиями использования территории, сведения о которых внесены в ЕГРН



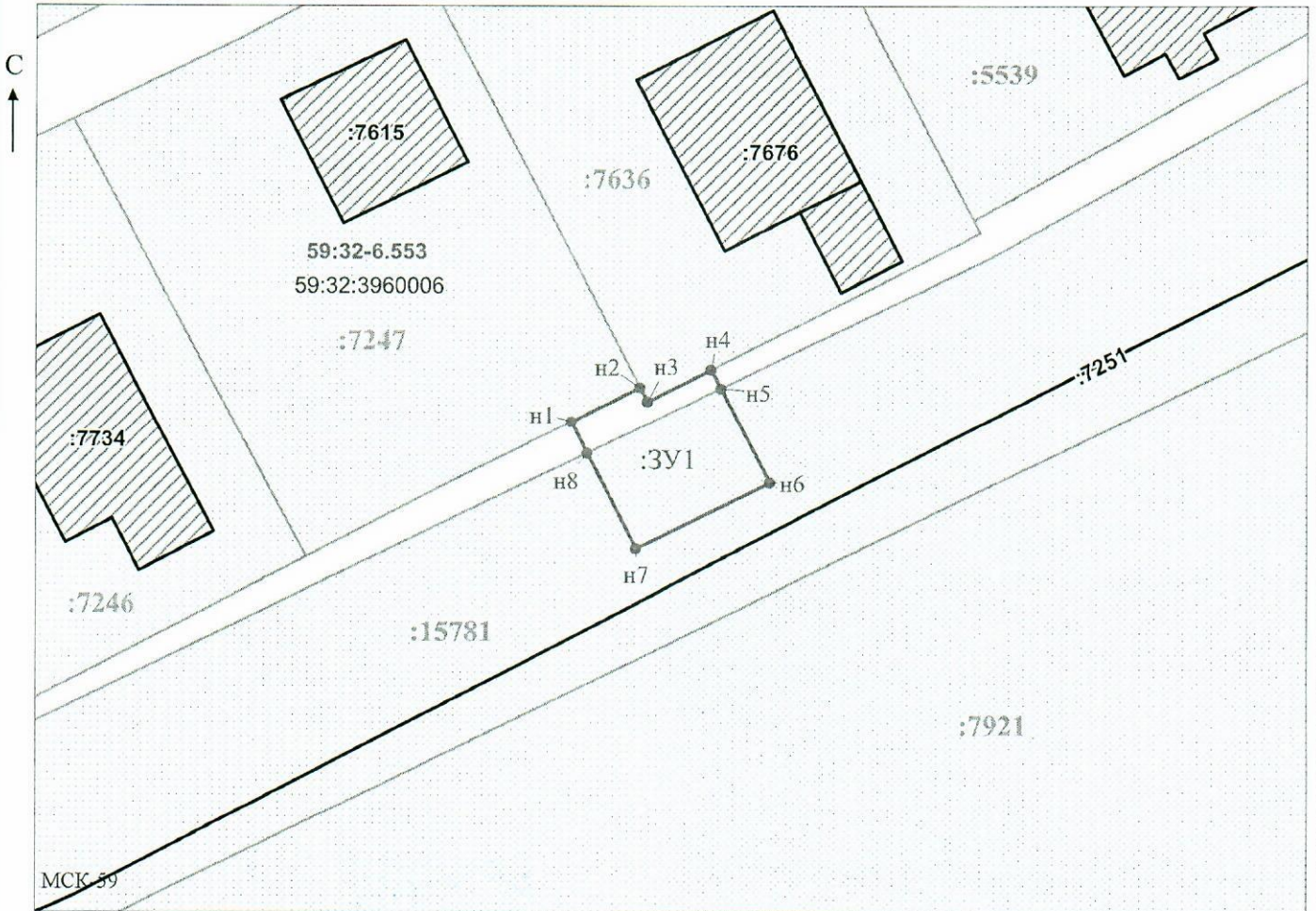
- обозначение запрашиваемого земельного участка



- характеристическая точка границ земель или части земельного участка

- граница кадастрового квартала

59:32:3960006 - номер кадастрового квартала



Масштаб 1:500

Заявитель: _____ / Офишкина И.В.
 (подпись, расшифровка подписи)
 МП _____
 (для юридических лиц и индивидуальных предпринимателей)